

CENTRE EXCURSIONISTA ULLDECONA

Butlletí informatiu Gener-Juny 2012 núm.60



Millora paisatjística de
la Torreta de Montsià

Coordinació: Nuria Sauch.

Col.labora: Agus Juan-Camps, Jordi Castell, David Tomas i SudActiu.



Butlletí editat pel Centre Excursionista Ulldecona
Afiliat a la Federació d'Entitats Excursionistes de Catalunya



Horari de reunions: primer dimarts de cada mes de 22:00h. a 23:30h. Podeu sol.licitar les targetes federatives, el refugi, llibres, material de muntanya i proposar les activitats que més us agradin.

C/Escultor Querol, 8. Apartat de correus 34 43550 Ulldecona

Per a qualsevol consulta o suggeriment: **ceu.ulldecona@yahoo.es**

Ens pot seguir en:

www.CentreExcursionistaUlldecona.org

<http://SudActiu.blogspot.com>



i també en  Centre Excursionista Ulldecona
Sudactiu

EDITORIAL

*Feliç any nou 2012 i bones excursions.

*Com podeu comprovar, s'ha deixat d'imprimir en paper lo butlletí informatiu. A partir d'ara continuarà sortint semestralment, però en format digital (pdf) i que podeu trobar per descarregar-lo a la web del CEU.

Per a tots els socis, si ens faciliteu la vostra direcció de correu electronic, us l'enviarem puntualment. Podeu enviar-mos-la al correu de l'entitat: **ceu.ulldecona@yahoo.es**

*L'assemblea general es farà lo dia 7 de Febrer, a les 22:00 hores al local social.

*Aquest es un resum de la proposta que va entregar el C.Exc.Ulldecona a l'Ajuntament l'any 2005, i que actualment ha donat els seus fruits, com podeu comprovar sobre el terreno, gràcies a la participació del Consell Comarcal del Montsià, l'Ajuntament d'Ulldecona, la Taula del Sénia, socis del C.Exc.Ulldecona i gent anònima:

PROPOSTA D'ACTUACIONS EXCURSIONISTES I MEDIAMBIENTALS A L' ESPAI D'INTERÉS NATURAL DE LA SERRA DE MONTSIÀ I TERME MUNICIPAL D'ULLDECONA

Punt 1. *REALITZACIÓ DE TRES SENDERS SENYALITZATS I EDICIÓ DE MATERIAL DIVULGATIU (TRÍPTICS) SOBRE LES TRES PROPOSTES D'EXCURSIÓ:

1- Sender PRC-94 "Tres serres i un turó"

Aquest sender es un complet recorregut excursionista que transcorre integrament per tot el terme d'Ulldecona, per poder conèixer a fons i recorre a peu tot el ric patrimoni natural, cultural i paisatgístic.

- Serra de Montsià, declarada Espai d'Interès Natural. Desde l'exhuberant vegetació del barranc de l'Astor i el refugi Enric "Aguadé" del C.E.U. fins el punt més concorregut de la serra i grandios mirador del Delta: el pic de La Foradada, des d'on albirarem tota la comarca del Montsià i les veïnes del Baix Ebre i en Castelló la dels Ports de Morella.

- Serra de Godall, on a mig aire trobem l'ermita de la Pietat i en les seves baumes i cingles les pintures rupestres d'art llevantí declarades Patrimoni de la Humanitat per la U.N.E.S.C.O.

A la seva falda trobem el tranquil barri de les Ventalles, una gran llacuna ombrada i una ermita romànica del segle XIII.

- Serra Grossa, amb un mirador excepcional cap al poble i la Mediterrània, lo Molló (380 mts.)

- Turó del Castell, on tot el conjunt medieval fortificat va recobrant lentament la seva antiga fisonomia. Punt estratègic de gran panorama en totes direccions que s'eleva 120 mts. sobre la depressió de la Foia on tenim el poble d'Ulldecona, inici d'aquest sender.

- La vila d'Ulldecona i els seus encants.

Un conjunt d'antics camins formen aquest sender Petit Recorregut Català-núm.94 (homologat per la Federació d'Entitats Excursionistes de Catalunya, FEEC), en un paisatge mediterrani modificat per la mà de l'home amb el seu dur treball. Creua antics massos ja abandonats, altres restaurats, el barri dels Rajolars, barrancs, carenes, colls, conreus de secà i de regadiu, comparteix camí amb la Via Augusta, amb lligallos vinculats a la trashumància i amb les explotacions a cel obert de la coneguda pedra d'Ulldecona.

Per gaudir del dilatat panorama de les nostres terres, sobretot des de la serra Grossa i desde la Foradada punt culminant i final del sender.

Es un itinerari a cavall entre dos Parcs Naturals: Els Ports i Delta de l'Ebre.

Actualment volem adequar-lo tal com es mereix, ja que tot i estar "inagurat oficialment", ni estava acabat ni ben senyalitzat per no perdres. Es tracta de millorar la senyalització i realitzar un tríptic informatiu perquè ja formi part de tothom.

2-Itinerari de Natura

El "Dia del Camí de Muntanya" es una celebració anual que realitza la FEEC juntament amb una entitat excursionista, i que consisteix en la recuperació i senyalització d'un antic sender o camí que restava perdut pel pas del temps. Va ser inaugurat al Novembre del 1999 en motiu d'aquesta festa de l'excursionisme CATALÀ, i recorre el barranc de l'Astor, el barranc del Lletí, el barranc de la Carbonera, el mas de Comú i retorna pel coll de l'Astor seguint els camins de ferradura, senders i corriols.

Actualment volem adequar-lo com a sender d'interpretació de la Natura en muntanya, millorant la senyalització i realitzant un tríptic informatiu perquè ja formi part de tothom.

3-Itinerari de l'Agricultura en Muntanya

Un dels millors recorreguts excursionistes de tota la serra, ja que travessa pel bell mig dels grans masos del Montsià: Fabra, Mulet i Comú. Es un preciós sender, antic camí que comunicava la plana amb la serra i comença des de la Foia (un gran jardí d'oliveres) cap a les bancalades amb marges de pedra seca que hi arriben fins a Molacima, a les zones més elevades de la serra (seguint els camins tradicionals, de ferradura i els senders). Es troben fonts generoses plenes de vida natural i aigua fresca, forns de calç, coves, cingleres, barrancs, tot un paisatge mediterrani modificat per la mà de l'home i curiositats geològiques com la Trona.

Es gaudeix del dilatat panorama des del punt culminant del massís: la Torreta de Montsià, on s'aprecia clarament les contrats entre els dos vessants: l'interior amb tot lo terme d'Ulldecona, la Foia i Els Ports, i lo marítim (ja que és una muntanya abocada al mar) amb la majestuosa presència del Delta de l'Ebre.

Actualment volem adequar-lo com a sender d'interpretació de l'Agricultura en muntanya, millorant la senyalització i realitzant un tríptic informatiu ja que creiem que forma part del Patrimoni Històric, Arquitectònic, Cultural, Social i Paisatgístic del nostre poble i de la nostra Terra.

Punt 2. *SENYALITZACIÓ DIRECCIONAL I INFORMATIVA DE L'ACCES A LA SERRA DE MONTSIÀ DESDE ULLDECONA I DESDE LES VENTALLLES.

ADECUACIÓ NECESSÀRIA DELS PUNTS DE RECEPCIÓ PER DEIXAR ELS VEHICLES.

Punt 3. *ACTUACIONS MEDIAMBIENTALS. POSIBLE INTERVENCIÓ PER MILLORAR NOTABLEMENT L'ENTORN I RECUPERAR ESPAIS NATURALS I LO PAISATGE.

1-Font de Comú

La més important de tot lo terme d'Ulldecona i amb la millor aigua de la serra. Es troba en molt mal estat i cuberta de rominguera, raja poc degut a la deficient canalització i a les destrosses dels ramats de bous a la font i a les 14 piques. Un

espai que compta amb arbres fruiters i una sínia, mut testimoni de l'enmagatzematge i gestió de l'aigua, un element tan escàs com valiosíssim a la serra, sigui per a les persones i per als ramats.

La adequació consistiria en una desbrossada de romingueres per la zona de la font per poder reparar la deficient canalització que porta l'aigua desde lo brollador fins la primera pica. Reparació de les piques i bassa per evitar les perdues d'aigua, que alimenten tot el rominguerar. Instal·lar tub d'aigua desde la bassa gran fins uns 50 mts. baix els bancals per proporcionar aigua a un aveauador per als bous. Encerclar la zona desbrossada amb valla de fusta tractada i senzilla per evitar les destrosses i fems que creen els bous.

2-La Torreta, deixalles al sostre de Montsià

El punt culminant de la serra i del terme d'Uldecona, La Torreta (765mts.) es troba ple de ferralla i construccions metàl·liques en desús. Es un lloc molt freqüentat per excursionistes i altres amants de la serra, i això "embruta" notablement la muntanya i lo majestuós paisatge que des d'allí dalt s'albira.


La possible adequació consistiria en el reciclatge de la ferralla, bateries i deixalles varies; també en lo desmantellament de les construccions metàl·liques, totes en desús, i retirada desde dalt la serra fins lo lloc adequat pel seu tractament. Només hi han tres opcions, baixar-ho a l'esquena, amb helicópter, o aprofitar les dos casetes metàl·liques per ficar-ho tot dintre.

AQUESTS TRES PUNTS RESPECTEN I SEGUEIXEN LES DIRECTRIUS DEL PLA ESPECIAL DE PROTECCIÓ DEL MEDI NATURAL I DEL PAISATGE -P.E.I.N.- APROVAT LO 6/3/2000, DOGC 3127 (DEPARTAMENT DE MEDI AMBIENT DE LA GENERALITAT DE CATALUNYA) I DE L'ESTUDI SOBRE ACTIVITATS RECREATIVES A LA SERRA DE MONTSIÀ PROMOGUT PEL PATRONAT DE TURISME I EL SERVEI D'ASSISTÈNCIA MUNICIPAL DE LA DIPUTACIÓ DE TARRAGONA FINALITZAT L'ABRIL DE 2002.

Gener del 2011



Gener del 2012



Per vore un video sobre els canvis del sostre de la Serra de Montsià durant aquest últim any, cliqueu aquí:
<http://centreexcursionista.orgfree.com/index.php/activitats/fotografies-i-videos-excursio/221-davidt.html>

ACTIVITATS D'AQUEST SEMESTRE

25-26 de Febrer: raquetes de neu

Mitja pensio y pernocta en alberg. Volta nocturna aprofitant la lluna plena. Lloc a concretar segons l'innivació.

18 de Febrer: esquiada popular

Organitzat per Sudactiu.

25 de Març: Diada Social al refugi "Enric Agudé"

Esmorçar de forquilla per a tots els assistents! No hi falteu a la torrada popular.

Pujada al Aneto

Data a concretar, cap a finals de Març-principis d'Abril.

14-15 d'Abril: descens de barrancs en Guara

Dificultat: fàcil-mitjana

29 d'Abril: excursió per la carena de la Serra de Montsià

Volta circular.

6 de Maig: Via ferrada d'Uldecona

Inaguració de la 1era. ferrada propiament dita de la Serra de Montsià. 300 mts. desnivell i dificultat mitjana-alta. Indispensable experiència prèvia.

Activitats de la V Vegueria (Terres de l'Ebre)

4-5 de Febrer: Esquí muntanya i raquetes neu.

Organitzada per C.E.Foradada de La Ràpita.

22 d'Abril: Via ferrada.

Organitzada per C.E.Azimut de l'Atmella de Mar .


16-17 de Juny: Descens de barrancs.

Organitzada per La Joca de Roquetes.

RACÓ FOTOGRÀFIC




Equipament ferrrada de la Canal de l'Ase (11/6/2011)



Reequipament amb anclatges químics del barranc dela Fou (1/7/2011)



Pic Forqueta (16/7/2011)



Barranc d'En Piquer o Canaletes (21/7/2011)



Ruta de la Mussara-extrem (4/8/2011)



Pic de Rulhe (9/8/2011)



Pic de Cabrera (10/8/2011)



Excursió per la Vall de Barbarisa i Gia(7/9/2011)



Barrancs de Vilacireres i Aigua de Llinars
(25/8/2011)




Pic Txindoki (20/9/2011)



XIV Lluna plena al Montsià (11/9/2011)



Serra d'Aizkorri (21/9/2011)



La Costa Brava pels seus camins de ronda (29/9/2011)



Travessa de la Serra de S.Pere desde Canet lo Roig (15/10/2011)



Barranc de Cocó Fondo + Gotellera (22/10/2011)



www.sudactiu.com - Fotos de Pere Pujol

IV Cursa de Muntanya d'Uldecona (23/10/2011)



La Foradada per les senderes del Palleret i la Campana (13/11/2011)




Participants Sudactiu en curses, marxes, maratons, Km.vertical i caminades



Cascades del vessant sud dels Ports (23/11/2011)




Via ferrada del Tossal de Miravet (26/11/2011)



Volta al Montludé (27/11/2011)



Excursió per les Faixes Tancades de Montsià (27/11/2011)



Salt del Colom (4/12/2011)



Excursió per la vall de l'Aigüeta-Eristes (10/12/2011)

L'EXCURSIÓ

Camí de la Carbonera-la Rocassa-cocó de Xaparro-corrals dels Cabassers-cocó del Rosellà-mola del Lletí-ligallo de les Ventalles-Camí de la Carbonera

En esta excursió veurem perfectament l'enginy de l'home per enmagatzemar i conservar l'aigua, un bé escàs en la Serra, per poder-la usar després. L'aigua limita la vida vegetal i animal, i condiciona l'activitat humana. Els cocons, naturals o artificials, hi abunden i en vorem varis, cadascun diferent, on destaca per la seva construcció el del maset del Rosellà. En estes barrancades, que es van abancalar i conrear casi completament, antigament estaven cubertes de boscos d'alzines amb una vegetació densa i exhuberant, al estar orientats al nord. Però va sofrir un gran retrocés a la serra, així com a tot lo territori, degut a la demanda de llenya. Avui dia, poc a poc, la vegetació tornar a cubrir estes obages que es van omplir de nous arbres auctocons.



Temps de marxa: 2 hores i 25 minuts



Desnivell: 400 mts.



Distància recorreguda: 7,3 Kms.



Accès: per la carretera T-331 desde Uldecona direcció Tortosa. Abans d'arribar al barri de Les Ventalles ens desviem per la dreta (cartell "Bassa de les Ventalles"), es creuen les cases de la part baixa del barri, es salta la via del tren i de l'autopista per dos ponts i s'enfila per la pista quitrana recte cap a la falda de la serra. En una marcada curva seguim per la dreta, (recte pujarem pel barranc de l'Astor per una pista de terra). Baixada suau fins creuar un pontet d'hormigó, on immediatament després s'aparca al costat esquerre (3-4 cotxes). Uns metres per davant, en l'esquerra del camí, comença una pista de terra que remonta la barrancada de la Carbonera, tancada amb cadena.

Camí de la Carbonera: 0 minuts

La pista remonta entre camps d'oliveres, garrofers i algun petit xalet. Al davant tenim la Torreta i el coll del Teix en un bonic encuadrament amb lo marcat gir de les parets de la vall cap a la seva capçalera, on se situa lo mas de Comú. Mes amunt, vora l'esquerra de la pista al costat mateix d'un maset ensorrat hi ha un **cocó**, de grans dimensions. Uns metres abans del final de la pista en una bassa contra-incendis de l'ADF d'Uldecona i un maset, per la dreta comença la...

Inici sendera: 17'

Està senyalitzada amb ratlles grogues, es ben ampla i va pujant suaument. S'arriva a un bonic i ombrívol racó on descobrim la flora mediterrània en estat pur. Es creua el fons del **barranc de la Carbonera**. Comença la pujada per l'altre vessant de la vall fent lo camí amples llaçades. De seguida, després del primer gir, a l'esquerra del camí hi ha un maset cobert de vegetació amb un...



Cocó: 10'

Magnífica construcció de pedra seca. Uns escalons baixen al interior, sec perquè ja no li arriba l'aigua que l'omplia. L'aigua la recollia directament del sostre del maset quan plovia. Mirant cap als cingles del fons i amb una mica de sort podrem observar el vol de l'aguila cuabarrada. Per les obages de la barrancada, l'any 2006, se va trobar una planta gens comuna en estes serres, l'**orella d'ós**. Se la considera un fòssil vivent, ja que el seu origen se data entre fa 25 i 50 milions d'anys. Seguim pujant. Tota aquesta ruta va ser molt humanitzada com es pot veure, ja que anem rodejats de bancals erms quasi tota l'estona. De nou un altre...

Cocó: 2'

Uns pocs metres per sobre del camí, a l'esquerra, i vora un maset també mig enrrunat. Uns escalons en el marge hi porten. Al davant, una pica de pedra treballada. Racó interessant, aquest. Tornem al camí i continuem pujant. Després de superar un marge tenim al davant un nou **cocó**. Està sense coberta perquè s'ha desplomat. Es té que evitar caminar sobre aquestes construccions per evitar-ho. La senda continua per l'esquerra del cocó. Quanta feina devia ser enmargenar tot aquests terrenys. Ens apropem a un maset sense sostre, es la...

Caseta d'Ursula i bifurcació de senders: 10'

Grup de casetes derruïdes, en un lloc molt pintoresc, vora un bosc de pins on es trobem rovellons a la tardor. Pasada la caseta està la bifurcació de senders (gran fita de pedres). Lo nou sender està senyalitzat amb ratlles verd i groc. Continuem recte (dreta) per un tram semi-emboscats que puja cap al coll de l'Astor, creuant pel frondós i humit fons del barranc. Pasem a l'altre vessant, entre boixos, i creuarem un petit afluent sec. Sortirem a un tartera, on hi ha una pedra que indica lo pujador al...

Cocó de Xaparro: 10'

Es troba en l'interior de una petita bauma que forma lo barranquet que baixa directe desde la **font de Comú** i que arreplega l'aigua que hi regalima. Lo nom li ve del nom de l'antiga propietària de la finca: la Xaparra. Desfem camí fins la bifurcació anterior i seguim per la dreta, rumb N. La senda va pujant entre bancalades. S'entra en terrenys propietat del Centre Excursionista Ulledeona i fem cap a una primera de caseta mig enrrunada, i de seguida un altra.

Maset de Guash: 15'

Troblem a l'interior dos cisternes amb aigua en bon estat, una a cada costat de la caseta. Estan tapades i protegides amb teules. Quin gran sentit comú el de construir els masos cara al sol i de cul al vent. Practicament la majoria tenen esta alineació. Deixem esta bonica raconada de grans carrasques, vora un pany de roca anomenat **la Rocassa**, i seguim pujant amb el mateix rumb entre camps erms. A partir d'aquí és lo tros més bell del camí, flanquejant a mig aire es va sortint de la barrancada i va apareixen detràs tota la part alta de la serra i el mas de Comú. Se passa sota les restes d'un petit maset, que si pujem dos marges per vorer'l, ens trobarem un altre **cocó** al centre d'un bancal. Lo camí pren rumb Nord i davant queda la silueta dels Ports i Ulledeona coronada amb el seu castell. Si lo dia acompanya les vistes són precioses. Una petita pujada i estem al punt més elevat d'aquesta excursió, el...

Corral de Cabassers i bifurcació de senderes: 10'

El nom mostra l'importància de la recol·lecció del margalló, utilitzat per fer cabassos i altres manufactures. Va ser una activitat molt important en al serra. El corral es un mirador privilegiat sobre la Foia i també de la comarca del Baix Ebre amb la serra de Cardó, desde darrera del corral, al Nord. Per la dreta (rumb E) hi surt un corriol entre coscollars que porta al coll de l'Astor passant pel **corral de Poc-cul**. Continuem de baixada per la solana del barranc de la Carbonera, passant vora petita bassa enmargenada, segurament seca. Després trobem un maset a l'esquerra, es el...



Maset i cocó del Rossellà: 5'

Sortim del sender al estar a l'altura del mas (gran fita vora una olivera) i voltem el mas enrrunat. Darrere i per sota d'ell, trobem el seu magnífic cocó, que de ben segur que us sorprendrà. L'aigua li arribava de la canalització soterrada que la recollia del sostre del maset quan plovia. Retornem al camí de seguida arribem a una...

Bifurcació de senders: 1'

Seguim la senda cap a la dreta, que ens atansarà fins lo maset del Lletí, visible desde la cruïlla mateixa. Cal baixar una mica creuant el fons fresc del barranc i en suau pujada florida de sepells i arboços, arribem a la...

Mola del Lletí: 15'

El maset està construït en un ample coll entre els barrancs de l'Astor i del Lletí, propietat del C.Excursionista d'Uldecona. Dintre té una gran cisterna, buida d'aigua. A uns 50 metres al Est, lloma amunt per la solana hi ha el **cocó del Curret**, aprofitant la construcció dels marges. En la vegetació destaca varis xipresos i càdec molt grans. Mentre recupereu l'alé, deleiteu-vos amb les vistes desde lo poble d'Uldecona a la Penya de Bel (muntanya amb forma de torre cilíndrica), i fins i tot, lo Penyagolosa en la llunyania (el cim més alt de Castelló) es divisa a l'esquerra del turó coronat pel castell d'Uldecona.

Lo mateix camí baixa al **refugi Enric Agudé**, però reculem per tornar a la cruïlla anterior.

Bifurcació de senders: 15'

Ara cal seguir per la dreta i anar baixant cap al fons del barranc del Lletí. Se la coneix com la **sendera de Panxablanca**.

No està senyalitzada, però hi han fites i es molt fàcil de seguir. Trobem un petit **cocó** ensorrat a la dreta de la senda.

Continua la suau baixada, i abans d'entrar en un bosc de pins, pasem vora...

Maset assolat: 10'

Amb una petita cisterna. Dintre el bosc s'hi troben altres construccions cobertes de vegetació. S'arriba al fondo de la barrancada del Lletí, i ja caminem planers pel llit pedregós. Si es remonta lo fondo del barranc una bona estona (amb vegetació molesta) està lo **pouet del Cabasser**.

Sortim a un camp treballat d'oliveres. Seguir vora el marge i continuar per la pista de terra que baixa a la carretera asfaltada. Uns metres abans, per la dreta tenim una caseta de camp on darrera amaga una bonica...

Barraca: 18'

Situada on pasava lo lligallo de les Ventalles. Arribem a la carretera que cal seguir cap a l'esquerra fins l'aparcament del vehicle.

Camí del barranc de la Carbonera: 7'

Fi de l'excursió.




Text i fotos: David Tomàs

Llicència Federativa

A partir d'aquest any qui es vulgui treure la assegurança FEEC, primer te que fer un ingrés al següent número de compte: 2100-0109-05-0200155528, indicant lo seu nom, cognoms i modalitat escollida (A, B,...). D'aquesta forma s'agilitza el poder disposar de la llicència.

 Federació d'Entitats Excursionistes de Catalunya Federació Catalana d'Alpinisme i Escalada		PLA DE LLICÈNCIES DE LA FEEC 2012					
		SUB- 18 (17 ANYS) I MAJORS DE 18 ANYS					
		A	B	C	D	E	
COBERTURES	Responsabilitat Civil	Màxim anual 160.000 €					
	Despeses mèdiques	Il·limitades					
		centres concertats					
		centres no concertats Espanya centres a l'estranger	600,00 €	1.500,00 €	6.010,00 €	6.010,00 €	
	Mort	18.030,36 €	18.030,36 €	18.030,36 €	18.030,36 €		
	Mort accidental per causa no directa	6.015,00 €	6.015,00 €	6.015,00 €	6.015,00 €		
	Invalidesa	1.803,04 €	1.803,04 €	1.803,04 €	1.803,04 €		
	Despeses rescat	12.025,00 €	12.025,00 €	12.025,00 €	12.025,00 €		
Despeses rescat	6.000,00 €	6.000,00 €	12.000,00 €	18.000,00 €			
Competicions pròpies de la FEEC (segons Llei de l'Esport i Decret 849/1993)		Catalanes i internacionals					
ACTIVITATS COBERTES PER L'ASSEGURANÇA		Excursionisme (1) Senderisme (1) Marxes (1) <i>(1) excepte en alta muntanya</i> Campaments (2) <i>(2) excepte campament d'igllú</i>	Les de la B +Alpinisme +Alta muntanya +Bicicleta de muntanya +Canicròs +Campaments d'igllú +Curses de muntanya +Descens de barrancs +Escalada +Espeleologia +Raquetes de neu	Les de la C +Esquí de muntanya +Esquí alpi (pista) +Esquí de fons +Surf de neu +Telemarc +Trineu de gossos +Raids de muntanya	Les de la D +Expedicions a zones polars i muntanyes de més de 7.000 m		
Per augmentar les cobertures caldrà fer el canvi a una modalitat superior o tramitar la corresponent ampliació temporal de l'assegurança a través de l'entitat.							
ÀMBIT GEOGRÀFIC DE L'ASSEGURANÇA		Espanya, Pirineus francesos, Andorra i Portugal	Espanya, Pirineus francesos, Andorra, Portugal i Marroc	Tot el món excepte zones polars i muntanyes de més de 7.000 m	Tot el món		
PUBLICACIONS: <i>Vèrtex</i>		No	Sí	Sí	Sí	Sí	
PREUS ANUALS FEEC	SUB- 18 (17 anys)	25,30 €	37,60 €	63,50 €	95,50 €	No	
	MAJORS	39,60 €	51,90 €	77,80 €	109,80 €	403,30 €	
PREUS ANUALS HABILITACIÓ FEDME		SUB-18 (17 anys): +5,60 €				No	
		MAJORS: +10,95 €					

Mes info sobre les llicències a la web de la FEEC: <http://www.feec.cat/menu-feec/llic%C3%A8ncies>



COL·LABORADORS



Ctra. Tortosa, s/n. - Apdo. 98
43550 ULLDECONA (Tarragona)
Tel. 977 72 12 39



ASSESSOR I CONSULTOR IMMOBILIARI

C/. Major, 65 - ULLDECONA
Tel./Fax 977 72 06 91 - Mòbil 696 249 525
www.oriolfinques.com



Recuperacions
ULLDECONA, S.L.

COMPRA-VENTA DE:
Papeles, Plàstics, Metales y Chatarras

Partida Terrés, s/n. - ULLDECONA
Tel. 977 720 510 - Mòbil 619 751 062



Electricitat - Energia Solar - Fontaneria



DAVID TOMÀS MILLÁN

659072893

david.montsia@hotmail.com
c/Aragó,23. Ulldecona

Col·labora:

**Montsià Ràdio
Televisió, s.l.**

ULLDECONA



Domèstica:
Guifré, 13
Tel. 977 720 687

Industrial:
Ctra. Tortosa, s/n.
Tel. 977 720 620
Fax 977 721 115
43550 ULLDECONA

E-mail: rgrau@rgrau.com
www.rgrau.com



CONSULTORIA EUGENI, S.L.

C/. Vidal i Barraquer, 22 - Baixos
Tel. 977 57 32 90 - Fax 977 57 32 69
ULLDECONA
e-mail: eugeni@ceugeni.com

Sabia qua a Caja Madrid
reinvertim els nostres beneficis
en el bé de tots?



CAJA MADRID